

I. ÚZEMNÍ PLÁN

BUDIŠOVA NAD BUDIŠOVKOU

I.B.a) VÝKRES ZÁKLADNÍHO ČLENĚNÍ ÚZEMÍ

1 : 5 000

ZMĚNA Č. 1


HRANICE




HRANICE OBCE (ŘEŠENÉHO ÚZEMÍ)




HRANICE KATASTRU



ZASTAVĚNÉ ÚZEMÍ K 1.11.2021



VYMEZENÉ ZASTAVITELNÉ PLOCHY



VYMEZENÉ ZASTAVITELNÉ PLOCHY



VYMEZENÉ ÚZEMNÍ REZERVY



RUŠENÉ JEVY